あじさいの里、むらきさわ

村木沢ウォーキングマップ

コース	距離	所要時間	歩数	消費カロリー
【30分コース】	(km)	(分)	(歩)	(kcal)
1. 歴史コース	2.0	30	2,857	90
2. 風景コース	2.3	34	3,285	102
【60分コース】				
3. 歴史コース	3.8	60	5,430	180
4. 風景コース	4.2	65	6,000	195
【90分コース】				
5. 風景コース	5.2	78	7,428	234
6. パワースポットと癒しコース	7.2	108	10,285	324

発行：村木沢地区振興会
協力：東北芸術工科大学　デザイン工学部
建築・環境デザイン学科　吉田研究室　2021.2

1. 最上家の歴史を訪ねて
～義姫の居住跡などを訪ねる～

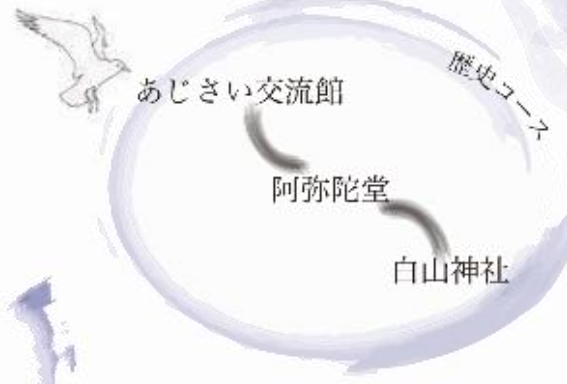
歴史コース
あじさい交流館
阿弥陀堂
白山神社

阿弥陀堂

最上義光の妹義姫ゆかりの御堂である。この裏手に義姫が居住した局屋敷と称した草庵があった。

白山神社

ご神体の白山権現は山の神であり、最上家信仰の権現様です。

2. 村木沢うるおい百景
～桜ヶ丘と長岡楯から 蔵王連峰と市街地を望む～


風景コース
あじさい交流館
桜ヶ丘（村木沢小学校）
長岡楯

桜ヶ丘（村木沢小学校）

桜が美しく、正面に見える瀧戸山の双耳峰の春の残雪や、初冬の山頂に初雪が積もっている風景が見られ、四季の移り変わりが実感できます。

長岡楯

最上家出城・頂上から見る山形市街地の眺めは絶景です。

3. 歴史街道を行く
「村木沢御巡見道（鬼越街道）を歩く」

あじさい交流館
↓
正光院跡
↓
上の沢（めくら沢）
↓
しだれ桜
↓
新夫婦杉
↓
向田八郎左衛門塔
↓
足沢
↓
桜ヶ丘（村木沢小学校）
→ あじさい交流館

向山八郎左衛門塔

関ヶ原合戦の時、畑谷城に援軍として向かい自刃し、足沢に葬られた最上家家来向田八郎左衛門の供養塔です。

しだれ桜

4. 村木沢うるおい百景
「山王から市街地と蔵王を望む」

あじさい交流館
↓
正光院跡
↓
開沼桜
↓
山王地区
↓
長岡楯
→ あじさい交流館

山王地区

女優の渡辺えりさんが自慢する、日本一の夜景と蔵王連峰の山脈が美しい場所です。

開沼桜

大沼開墾の記念木の桜の木です。

5. 村木沢うるおい百景
「生垣街道・若木の広福寺と里山の風景」

あじさい交流館 → 等栄寺 → 愛宕神社 → 新山神社 → 若木「広福寺・若木楯」 → 舞台 → 桜ヶ丘（村木沢小学校） → あじさい交流館

等栄寺

浄土真宗大谷派の由緒ある寺

愛宕神社

広福寺

曹洞宗の寺、龍宮城を思わせる楼門が有名です。

若木楯跡、最上家山城の一つ。秋には、彼岸花が一面に咲き誇るインスタ映えスポットです。

懐かしい田園風景と里山風景が見られます。

新山神社

6. あじさい参道と文殊堂

あじさい交流館 → 弘法の池 → あじさい参道 → 夫婦杉 → 出塩文殊堂 → 愛宕権現（愛宕山） → 桜ヶ丘（村木沢小学校） → あじさい交流館

あじさい参道

山門から頂上まで515m、394段の脇に約40種、2,500株ものあじさいが植えられ、山門からの風景がインスタ映えスポットになっています。6月下旬から7月下旬頃までが見頃で、美しいあじさいを目当てに多くの参観者が訪れます。

弘法の池

弘法大師由来の塩池

夫婦杉

もとが二本で途中から一本に合成された杉の木は、不思議で珍しく、縁結びの神として信仰の対象になっています。

出塩文殊堂

正式名称は五台山文殊堂といい、ご本尊の文殊菩薩像を祭っています。近年は、見事なあじさいが咲き誇ることからあじさい寺としても有名になっています。

再発見！いい街　いい人　いい心！

村木沢 ウォーキングマップ

―若木楯（彼岸花）―

―悪戸（悪戸芋）―

―村木沢小学校から望む蔵王連峰―

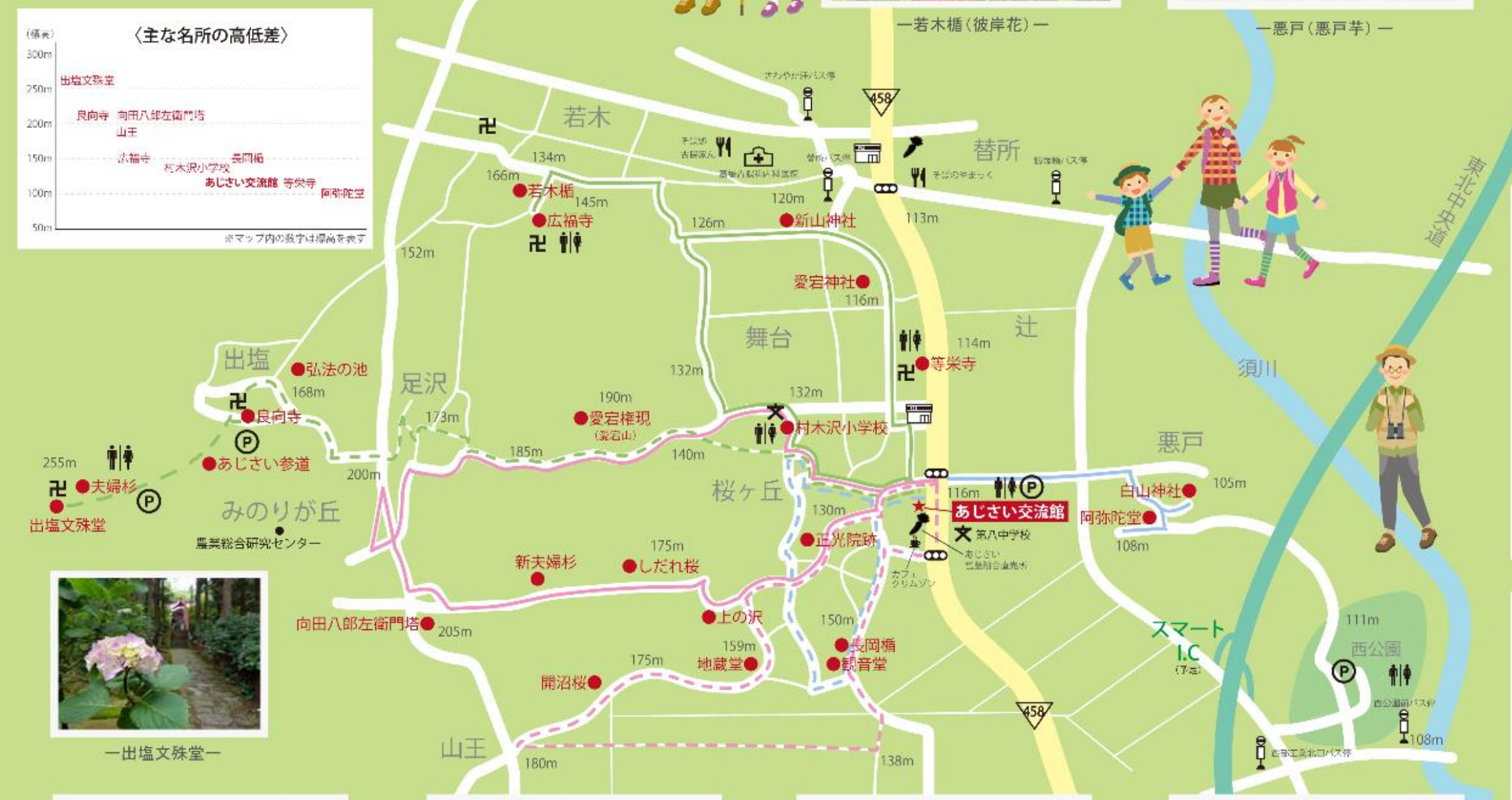
〈主な名所の高低差〉
（標高）
300m
250m
200m
150m
100m
50m
出塩文殊堂
良向寺
向田八郎左衛門塔
山王
広福寺
長岡楯
村木沢小学校
あじさい交流館
等栄寺
阿弥陀堂
※マップ内の数字は標高を表す
若木
替所
辻
舞台
足沢
出塩
桜ヶ丘
みのりが丘
悪戸
山王
須川
東北中央道
458
さわやか井バス停
そば処 古民家ん
高橋古瀬歯科医院
替所バス停
そばのやまっく
替所橋バス停
134m
166m
若木楯
145m
広福寺
152m
120m
新山神社
126m
113m
愛宕神社
116m
114m
等栄寺
弘法の池
168m
良向寺
173m
190m
愛宕権現
（愛宕山）
132m
132m
村木沢小学校
185m
140m
255m
あじさい参道
夫婦杉
出塩文殊堂
200m
農業総合研究センター
116m
あじさい交流館
白山神社
105m
阿弥陀堂
108m
第八中学校
あじさい農業組合直売所
カフェ クリムゾン
130m
正光院跡
175m
新夫婦杉
しだれ桜
向田八郎左衛門塔
205m
上の沢
150m
159m
地蔵堂
長岡楯
観音堂
175m
開沼桜
180m
138m
スマート I.C（予定）
111m
西公園
西公園前バス停
108m
西部工業団地口バス停
―出塩文殊堂―
N

30分コース
1 ———
2 - - - -

60分コース
3 ———
4 - - - -

90分コース
5 ———
6 - - - -

文 小学校・中学校
医院
卍 寺院
コンビニエンスストア
お食事処
お手洗い
Ⓟ 駐車場
バス停
野菜直売所

―出塩（睡蓮）―

―あじさい参道―

―生垣街道―

―長岡楯―